






- няма данни, предназначение: **Хангар, депо, гараж**  
53. Сграда **51956.114.16.53**: застроена площ **19 кв.м.**, брой надземни етажи **1**, брой подземни етажи  
няма данни, предназначение: **Селскостопанска сграда**  
54. Сграда **51956.114.16.54**: застроена площ **16 кв.м.**, брой надземни етажи **1**, брой подземни етажи  
няма данни, предназначение: **Сграда за водоснабдяване и/или канализация**  
55. Сграда **51956.114.16.55**: застроена площ **992 кв.м.**, брой надземни етажи **1**, брой подземни етажи  
няма данни, предназначение: **Селскостопанска сграда**  
56. Сграда **51956.114.16.56**: застроена площ **363 кв.м.**, брой надземни етажи **1**, брой подземни етажи  
няма данни, предназначение: **Селскостопанска сграда**  
57. Сграда **51956.114.16.57**: застроена площ **24 кв.м.**, брой надземни етажи **1**, брой подземни етажи  
няма данни, предназначение: **Селскостопанска сграда**  
58. Сграда **51956.114.16.60**: застроена площ **1207 кв.м.**, брой надземни етажи **1**, брой подземни етажи  
няма данни, предназначение: **Селскостопанска сграда**  
59. Сграда **51956.114.16.61**: застроена площ **1202 кв.м.**, брой надземни етажи **1**, брой подземни етажи  
няма данни, предназначение: **Селскостопанска сграда**  
60. Сграда **51956.114.16.62**: застроена площ **1281 кв.м.**, брой надземни етажи **1**, брой подземни етажи  
няма данни, предназначение: **Селскостопанска сграда**  
61. Сграда **51956.114.16.63**: застроена площ **1281 кв.м.**, брой надземни етажи **1**, брой подземни етажи  
няма данни, предназначение: **Селскостопанска сграда**  
62. Сграда **51956.114.16.64**: застроена площ **1217 кв.м.**, брой надземни етажи **1**, брой подземни етажи  
няма данни, предназначение: **Селскостопанска сграда**  
63. Сграда **51956.114.16.65**: застроена площ **1227 кв.м.**, брой надземни етажи **1**, брой подземни етажи  
няма данни, предназначение: **Селскостопанска сграда**  
64. Сграда **51956.114.16.66**: застроена площ **36 кв.м.**, брой надземни етажи **1**, брой подземни етажи  
няма данни, предназначение: **Друг вид сграда за обитаване**





## СЛУЖБА ПО ГЕОДЕЗИЯ, КАРТОГРАФИЯ И КАДАСТЪР - ГР. СИЛИСТРА

7500, ПОЩЕНСКА КУТИЯ 198, Ул. "ИЛИЯ БЛЪСКОВ" №1, ет.3, 086/822397; 821788,  
silistra@cadastre.bg, БУЛСТАТ:130362903

### СКИЦА НА ПОЗЕМЛЕН ИМОТ № 15-705840-30.06.2023 г.

Поземлен имот с идентификатор **69078.3.26**

С. Старо село, общ. Тутракан, обл. Силистра

По кадастралната карта и кадастралните регистри, одобрени със **Заповед РД-18-637/07.03.2018 г.**  
на **ИЗПЪЛНИТЕЛЕН ДИРЕКТОР НА АГКК**

Последно изменение на кадастралната карта и кадастралните регистри, засягащо поземления имот:  
**няма данни за изменение**

Адрес на поземления имот: **с. Старо село, местност ЧАИРИТЕ**

Площ: **250088 кв. м**

Трайно предназначение на територията: **Земеделска**

Начин на трайно ползване: **Нива**

Категория на земята: **3**

Координатна система ККС2005



М 1:10000

Скица № 15-705840-30.06.2023 г. издадена въз основа на  
заявление с входящ № 01-366740-29.06.2023 г.

Надежда Николова/



## СЛУЖБА ПО ГЕОДЕЗИЯ, КАРТОГРАФИЯ И КАДАСТЪР - ГР. СИЛИСТРА

7500, ПОЩЕНСКА КУТИЯ 198, Ул. "ИЛИЯ БЛЪСКОВ" №1, ет.3, 086/822397; 821788,  
silistra@cadastre.bg, БУЛСТАТ:130362903

### СКИЦА НА ПОЗЕМЛЕН ИМОТ № 15-705819-30.06.2023 г.

Поземлен имот с идентификатор **69078.3.23**

С. Старо село, общ. Тутракан, обл. Силистра

По кадастралната карта и кадастралните регистри, одобрени със **Заповед РД-18-637/07.03.2018 г.**  
на **ИЗПЪЛНИТЕЛЕН ДИРЕКТОР НА АГКК**

Последно изменение на кадастралната карта и кадастралните регистри, засягащо поземления имот:  
**няма данни за изменение**

Адрес на поземления имот: **с. Старо село, местност ЧАИРИТЕ**

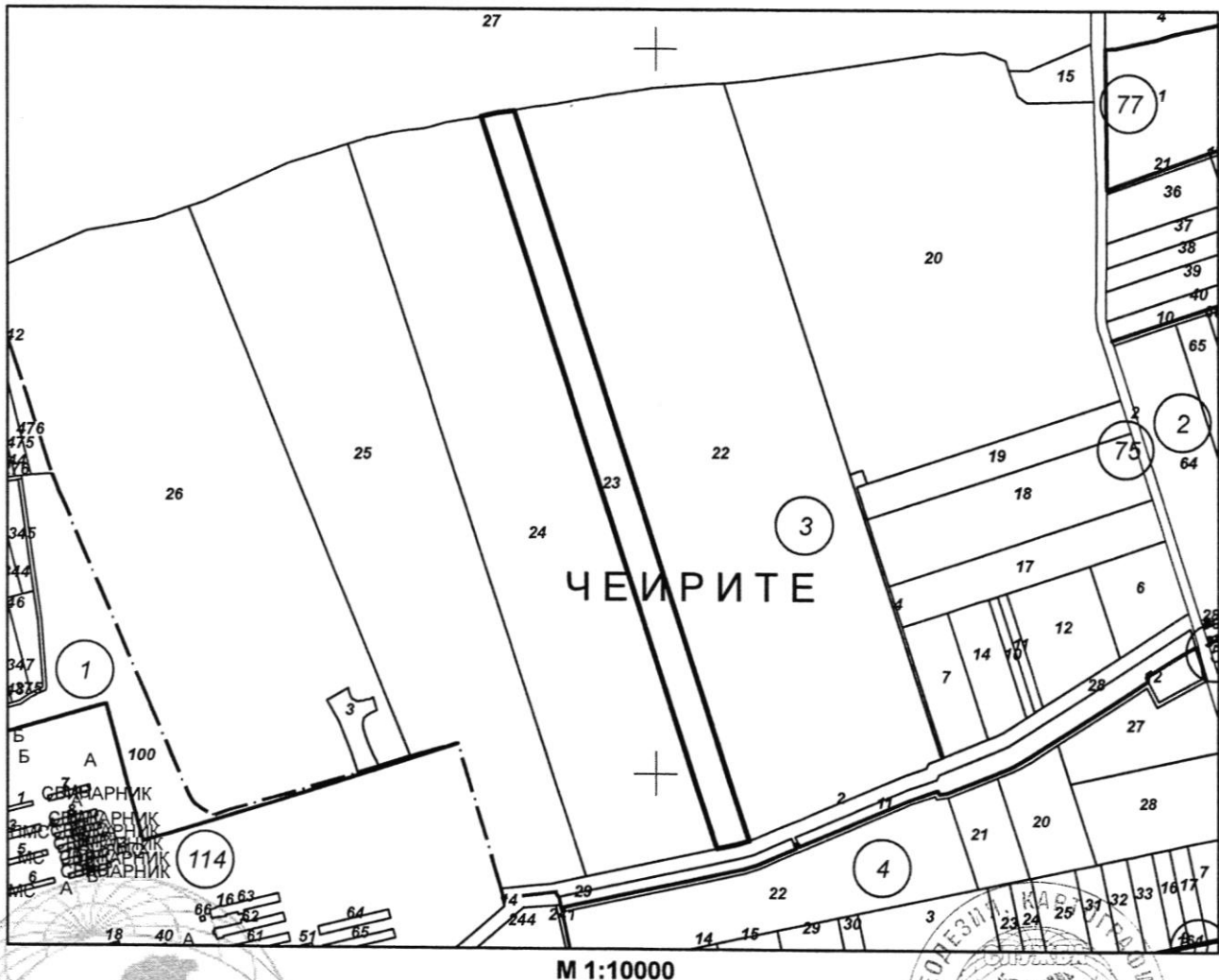
Площ: **50018 кв. м**

Трайно предназначение на територията: **Земеделска**

Начин на трайно ползване: **Нива**

Категория на земята: **3**

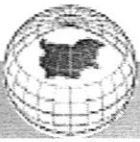
Координатна система ККС2005



Скица № 15-705819-30.06.2023 г. издадена въз основа на  
заявление с входящ № 01-366740-29.06.2023 г.



Инаежда Николова/



## СЛУЖБА ПО ГЕОДЕЗИЯ, КАРТОГРАФИЯ И КАДАСТЪР - ГР. СИЛИСТРА

7500, ПОЩЕНСКА КУТИЯ 198, Ул. "ИЛИЯ БЛЪСКОВ" №1, ет.3, 086/822397; 821788,  
silistra@cadastre.bg, БУЛСТАТ:130362903

### СКИЦА НА ПОЗЕМЛЕН ИМОТ № 15-705827-30.06.2023 г.

Поземлен имот с идентификатор **69078.3.24**

С. Старо село, общ. Тутракан, обл. Силистра

По кадастралната карта и кадастралните регистри, одобрени със **Заповед РД-18-637/07.03.2018 г.**  
на **ИЗПЪЛНИТЕЛЕН ДИРЕКТОР НА АГКК**

Последно изменение на кадастралната карта и кадастралните регистри, засягащо поземления имот:  
**няма данни за изменение**

Адрес на поземления имот: **с. Старо село, местност ЧАИРИТЕ**

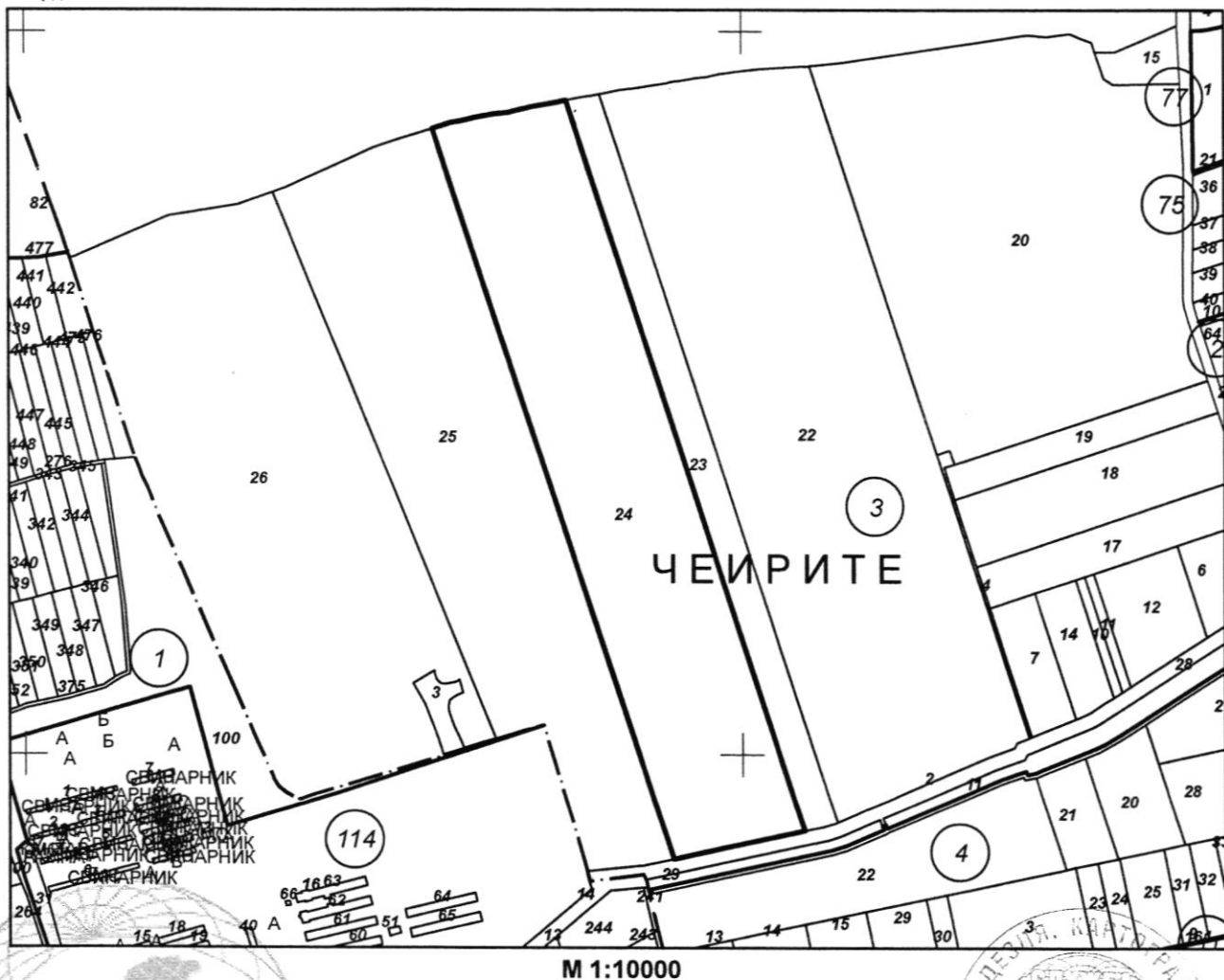
Площ: **200071 кв. м**

Трайно предназначение на територията: **Земеделска**

Начин на трайно ползване: **Нива**

Категория на земята: **3**

Координатна система ККС2005



Скица № 15-705827-30.06.2023 г. издадена въз основа на  
заявление с входящ № 01-366740-29.06.2023 г.







## СЛУЖБА ПО ГЕОДЕЗИЯ, КАРТОГРАФИЯ И КАДАСТЪР - ГР. СИЛИСТРА

7500, ПОЩЕНСКА КУТИЯ 198, Ул. "ИЛИЯ БЛЪСКОВ" №1, ет.3, 086/822397; 821788,  
silistra@cadastre.bg, БУЛСТАТ:130362903

### СКИЦА НА ПОЗЕМЛЕН ИМОТ № 15-705832-30.06.2023 г.

Поземлен имот с идентификатор **69078.3.25**

С. Старо село, общ. Тутракан, обл. Силистра

По кадастралната карта и кадастралните регистри, одобрени със **Заповед РД-18-637/07.03.2018 г.**  
на **ИЗПЪЛНИТЕЛЕН ДИРЕКТОР НА АГКК**

Последно изменение на кадастралната карта и кадастралните регистри, засягащо поземления имот е от **11.11.2022 г.**

Адрес на поземления имот: **с. Старо село, местност ЧАИРИТЕ**

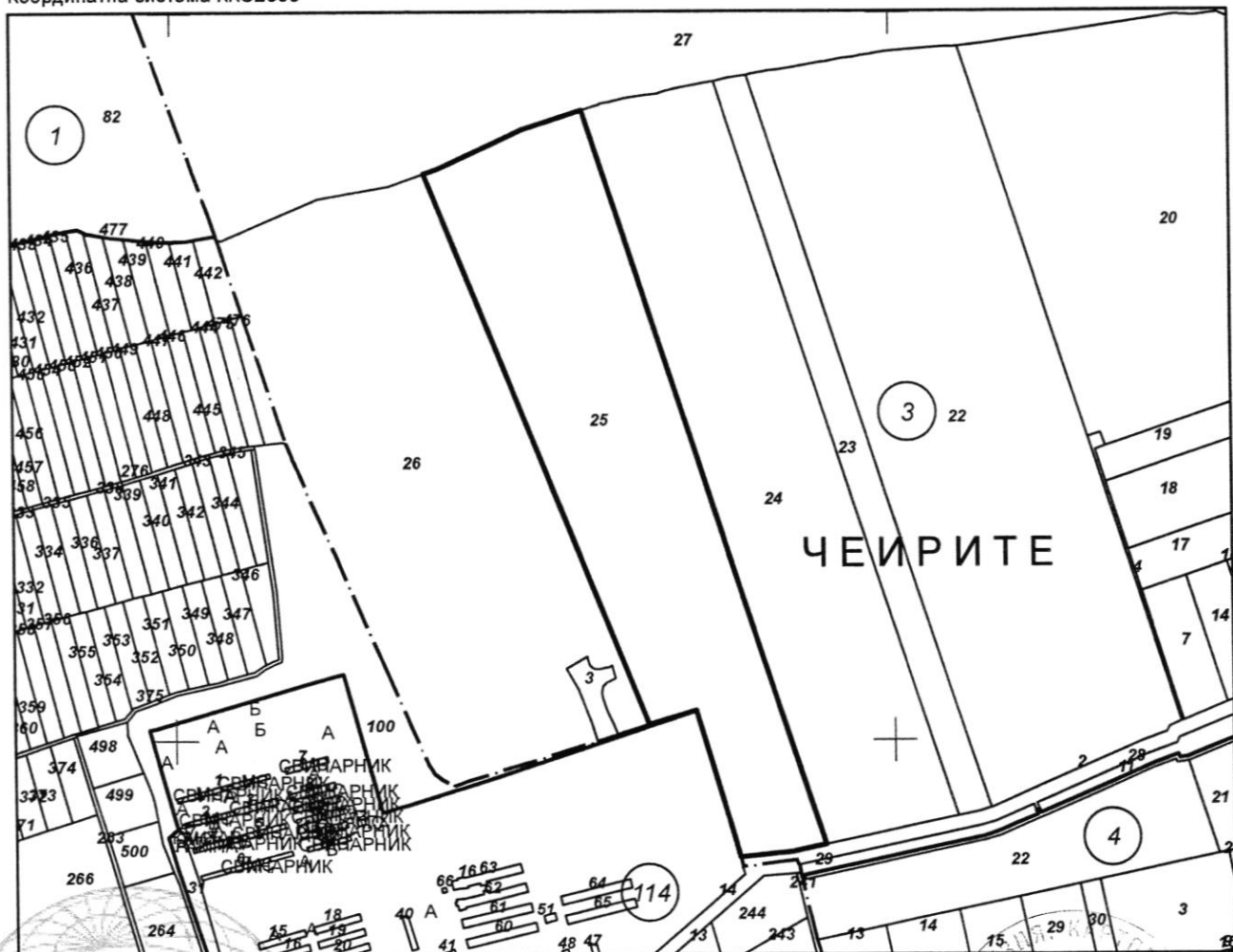
Площ: **200071 кв. м**

Трайно предназначение на територията: **Земеделска**

Начин на трайно ползване: **Нива**

Категория на земята: **3**

Координатна система ККС2005



М 1:10000

Скица № 15-705832-30.06.2023 г. издадена въз основа на  
заявление с входящ № 01-366740-29.06.2023 г.

Надежда Николова